COMUNE DI VERONA

PUA - SCHEDA 615

PIANO URBANISTICO ATTUATIVO PER URBANIZZAZIONE DI AREA SITA IN ATO 4 - VERONA - LOCALITA' PALAZZINA - VIA COPPARO

Identificativo catastale: NCT Comune di Vr - Foglio 355 - Mappale 783-1032-1033-1034-1035-1036-1037-1038-1039-1040-1041-1025-1026-1027-1028-1029-1030-1031
di proprietà del Soggetto Attuatore
Identificativo catastale: NCT Comune di Vr - Foglio 355 - Mappale 885
di proprietà della Sig.ra Benedetti Danila

Identificativo catastale: NCT Comune di Vr - Foglio 355 - Mappale 730-734-738-739
di proprietà del Comune di Verona

Soggetto Attuatore :

Sig. Benetti Tommaso - Via Contarina n.5
C.F. BNTTMS33L07L781T

Sig.ra Benedetti Danila - Via Contarina n.5
C.F. BNDDNL39B49L949W

Progettista :

Arch. Paolo Richelli
Lungadige Panvinio, 17 - Verona
Tel. 045 - 590050
e-mail : studio@architettorichelli.it
Iscrizione Ordine Architetti PPC di Verona : N° 499

Collaboratore :

Arch. Lucia Gavina

Consulenza progettuale urbanistica :

Arch. Orlando Lanza
Via Santa Chiara, 15 - Verona
Tel. 045 - 8003964
e-mail : mmkm964@gmail.com
Iscrizione Ordine Architetti PPC di Verona : N° 1563

Titolo tavola : Planimetria stato dei luoghi

Data : agosto 2013

Scala : 1:500 **Numero tavola :** **04**

LEGENDA

- AMBITO P.U.A.
- EDIFICI ESISTENTI
- LAMPIONI ESISTENTI CON POZZETTO IN CLS 40X40X50 CM
- 0.000 / 54.417 — QUOTA CAPOSALDO RELATIVA / QUOTA CAPOSALDO ASSOLUTA
- -0.273 — QUOTE RELATIVA STATO DEI LUOGHI
- 53.945 — QUOTE ASSOLUTE STATO DEI LUOGHI
- ABETE
- THUJA
- ACERO
- CIPRESSO
- CATALPA
- GIMKGO BILOBA
- BAMBU'
- BOSSO
- OLEANDRO

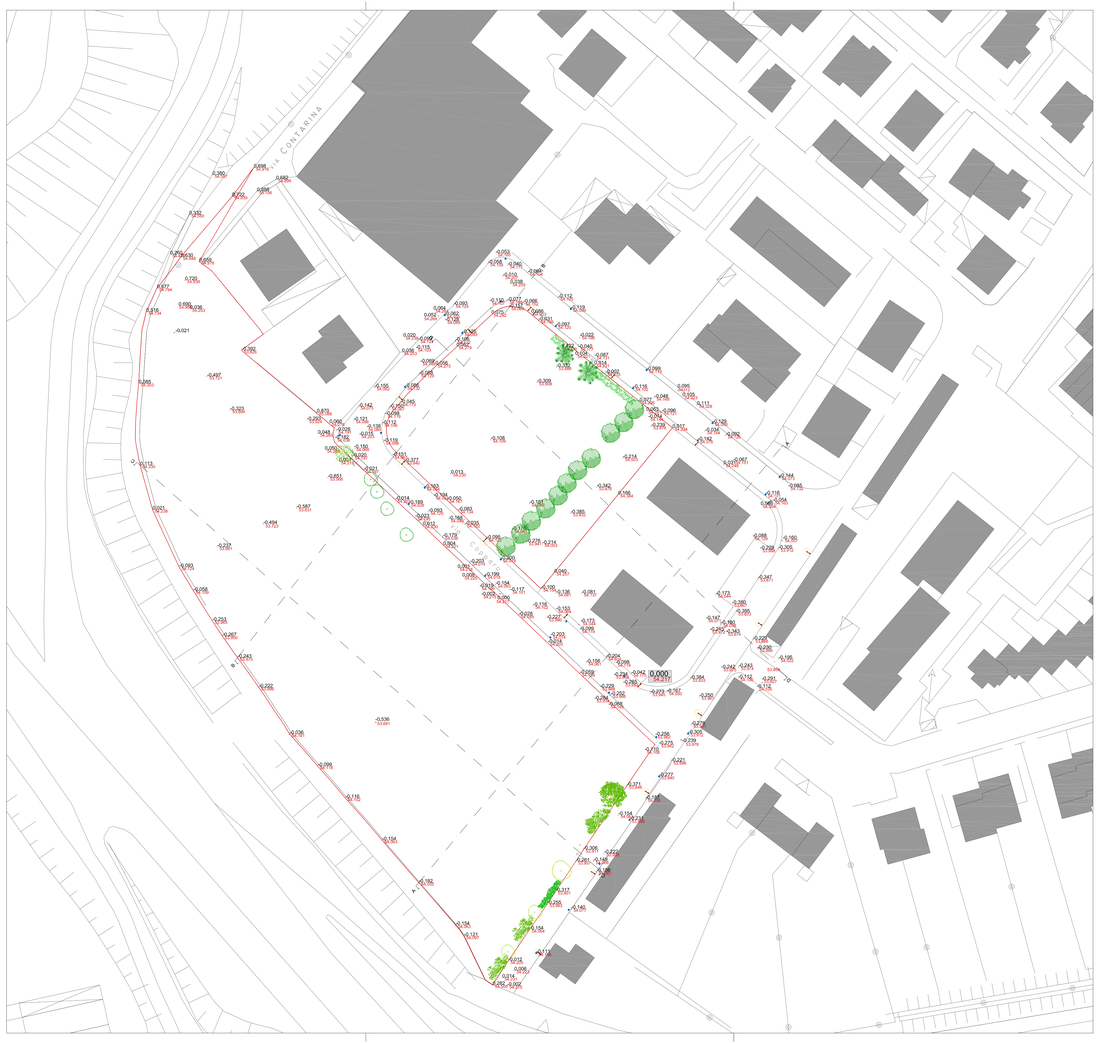

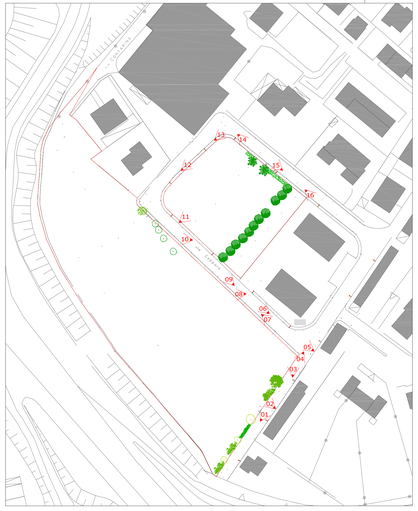

RILIEVO FOTOGRAFICO

VISUALIZZAZIONE PUNTI DI RIPRESA FOTOGRAFICA

SCHEMA SEZIONE STRADALE ESISTENTE - VIA COPPARO

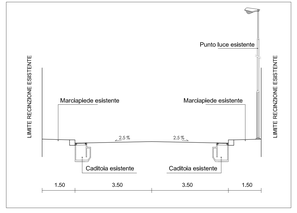

PROFILI TERRENO *STATO DI FATTO - PROGETTO*
CON QUOTE ALTIMETRICHE RELATIVE

Scala lunghezze e altezze 1 : 100

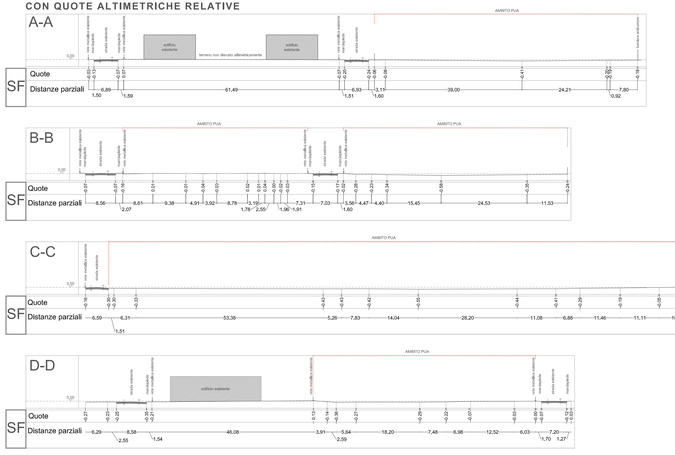

01

02

03

04

05

06

07

08

09

10

11

12

13

14

15

16